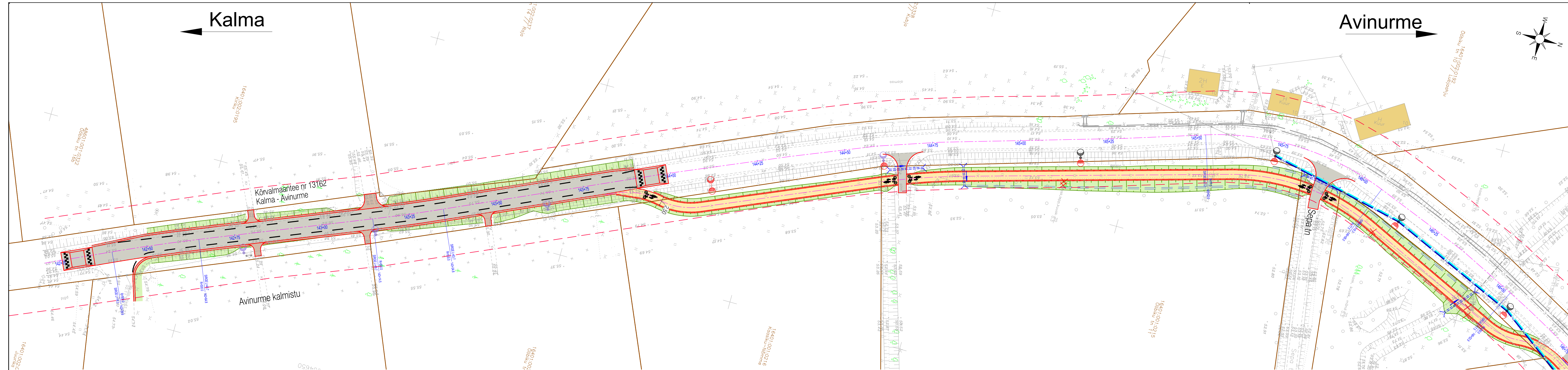
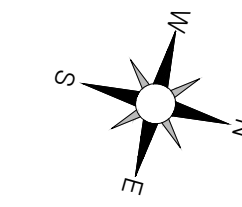


Kalma

Avinurme

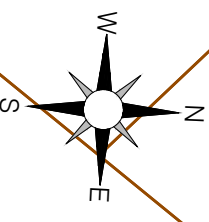
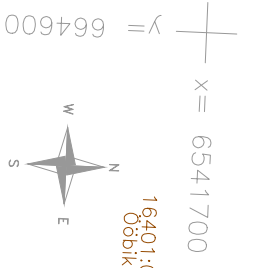
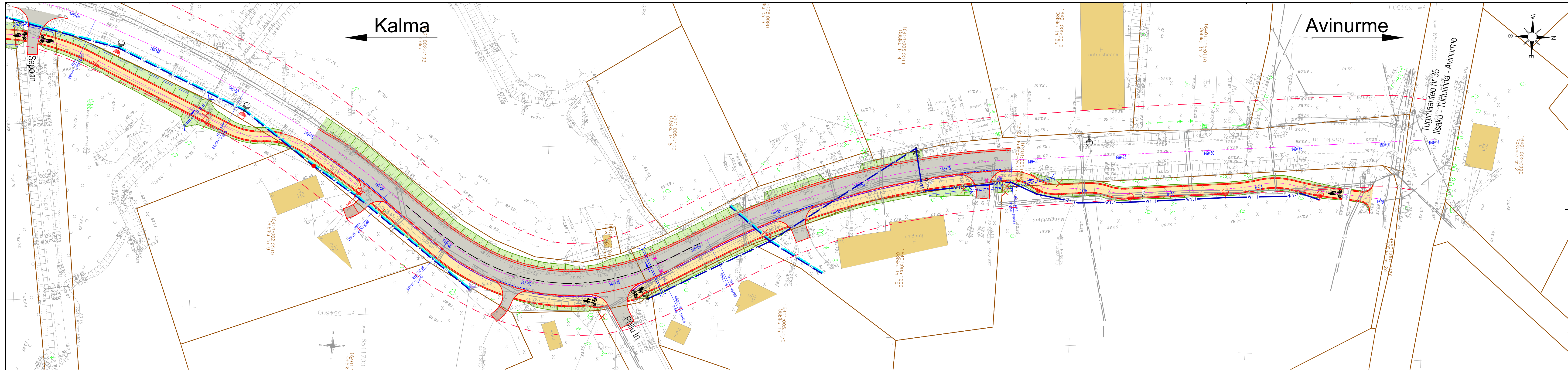


TINGMÄRGID
















- Katastrirüksuse piir
- Projekteeritud tee telgjoon
- Projekteeritud sõidutee äärekivi 150x200
- Projekteeritud kõnnitee äärekivi 80x200
- Projekteeritud tee servajooned
- Projekteeritud tugipeenar
- Projekteeritud sõidutee künnis
- Projekteeritud nõlv
- Projekteeritud trüüp
- Projekteeritud teekattemärgistus
- Projekteeritud sõidutee kate
- Projekteeritud kõnnitee ab-kate
- Projekteeritud betoonkivisillutiskate
- Projekteeritud kruuskate
- Projekteeritud haljasalade murukate















- Projekteeritud tänavavalgusti uuel mastil
- Projekteeritud kergliikustee valgusti uuel mastil
- Olemasoleva naatriumvalgusti asendamine LED-valgustiga
- Olemasolev LED-valgusti
- Projekteeritud tänavavalgusti olemasoleval mastil
- Projekteeritud kergliikustee valgusti olemasoleval mastil
- Projekteeritud madalpinge õhuliin
- Projekteeritud välisvalgustuse kaabelliin
- Projekteeritud side õhuliin
- Projekteeritud mp õhulini mast
- Projekteeritud mp õhulini masti tugi
- Projekteeritud hekk
- Likvideeritavad objektid
- Teekaitsevöönd


Gealus	Autor: Raxoest OÜ	Too number: GE 73-23	Möödstatud: 11.2023
Geodeetiline alusplaan on koostatud L-EST 97 koordinaatsüsteemis ja EH2000 kõrgussüsteemis		Projekti nimetus	Riigitee 13162 Kalma-Avinurme km 14,25 - 15,0 Avinurme aleviku kergliikustee
		Objekti asukoht	Jõgeva maakond, Mustvee vald Avinurme alevik
Reg kood 14488962 Tel +372 5665 0034 info@roadexpert.ee www.roadexpert.ee	Tellijärgi 	Asendiplaan	
Projekti juht Meelis Kreevan	/allkirjastatud digitaalselt/	Projekti number	23044
Projekterija Erki Lember	/allkirjastatud digitaalselt/	Projekti staadium	Eskis
		Joonise number	02_v01
		Joonise määskava	1:500
		Kuupäev	23.02.2024



TINGMÄRGID

-  Katastrirüksuse piir
-  Projekteeritud tee telgjoon
-  Projekteeritud sõidutee äärekivi 150x290
-  Projekteeritud kõnnitee äärekivi 80x200
-  Projekteeritud tee servajooned
-  Projekteeritud tugipeenar
-  Projekteeritud sõidutee künnis
-  Projekteeritud nõlv
-  Projekteeritud truupe
-  Projekteeritud teekatemärgistus
-  Projekteeritud sõidutee kate
-  Projekteeritud kõnnitee ab-kate
-  Projekteeritud betoonkivisillutiskate
-  Projekteeritud kruuskate
-  Projekteeritud haljasalade murukate

-  Projekteeritud tänavavalgusti uuel mastil
-  Projekteeritud kergliiklustee valgusti uuel mastil
-  Olemasoleva naatriumvalgusti asendamine LED-valgustiga
-  Olemasolev LED-valgusti
-  Projekteeritud tänavavalgusti olemasoleval mastil
-  Projekteeritud kergliiklustee valgusti olemasoleval mastil
-  Projekteeritud madalpinge õhuliin
-  Projekteeritud välisvalgustuse kaabelliin
-  Projekteeritud side õhuliin
-  Projekteeritud mp õhuliini mast
-  Projekteeritud mp õhuliini masti tugi
-  Projekteeritud hekk
-  Likvideeritavad objektid
-  Teekaitsevöönd

Geoalus	Autor: Raxoest OÜ	Too number: GE 73-23	Möödistatud: 11.2023
Geodeetiline alusplaan on koostatud L-EST 97 koordinaatsüsteemis ja EH2000 kõrgussüsteemis		Projekti nimetus	Riigitee 13162 Kalma-Avinurme km 14,25 - 15,0 Avinurme aleviku kergliiklustee
		Objekti asukoht	Jõgeva maakond, Mustvee vald Avinurme alevik
Reg kood 1444896C Tel +372 5665 0034 info@roadexpert.ee www.roadexpert.ee	Tellijä 	Joonise nimetus	Asendiplaan
Projekti juht Meelis Kreevan <i>/allkirjastatud digitaalselt/</i>	Projekterija Erki Lember <i>/allkirjastatud digitaalselt/</i>	Projekti number	23044
		Projekti staadium	Eskis
		Joonise number	02_v01
		Joonise määskava	1:500
		Kuupäev	23.02.2024